



Lauttakylän Luja 100 vuotta tuplasprintti

22.7.2023

21.7 päivitetty kohtaa kilpailunumeroista

20.7 päivitetty erityishuomio haamurastiympyrästä

19.7 päivitetty lähdön ohjeet, ja tarkennettu kuntosuunnistuksen ohjeita

17.7 päivitetty tuomarineuvosto

Erityishuomio! Aamupäivän karttaan on jäänyt haamurastiympyrä joillekin radoille. Rastiympyrä ei osu kenenkään reitille, ei ole tiellä. Kenenkään ei pitäisi tätä edes juostessa huomata, mutta hyvä tietää, että tällainen siellä on, jos siihen kiinnittää huomiota. Rastiympyrässä ei ole numeroa, se ei ole määritteissä, on vain pelkkä haamu ympyrä kartassa. Valitettavasti virhe huomattiin vasta karttoja pussittaessa.

Alustavat kilpailuohjeet:

Nämä ovat alustavat kilpailuohjeet. Täydennetään tarpeen mukaan. Lopulliset nähtävissä kilpailukeskuksessa.

Toimihenkilöt:

Kilpailunjohtaja: Timo Mattila, LLuja

Valvoja: Matti Ylitalo, LoJa

Ratamestarit: AP Marko Toivo, LLuja & IP Ari Uotila KoKV

Tiedottaja: Marko Toivo, 0503702117

Tuomarineuvosto:

Puheenjohtaja Kimmo Mieskoski, RaLu

Jäsen Joakim Pyttyinen, MusNe

Jäsen Sari Saarijärvi RaN

Opastus:

22.07.2023 klo 8:30 alkaen valtatie 12 ja Lauttakylänkadun eritasoliittymästä.

Pysäköinti Lauttakylän ala-aste ja Tahto Areenan parkkipaikka, osoite: Huhkolantie 2, 32700 Huittinen. Matkaa pysäköinnistä kilpailukeskukseen noin 1 km.

Kartta:

Sprinttisuunnistuskartta, kartta on valmistunut vuonna 2022. Kartoittaja Ari Salonen. Kartta on päivitetty 7/2023. Käytössä tulostekartta karttamuovissa (Suomen Suunnistustarvike).

Aamupäivän kilpailussa mittakaava H21, D21, H40, H20 ja H18 sarjoissa 1:4000, käyräväli 2 m. Kaikissa muissa sarjoissa mittakaava on 1:3000, käyräväli 2 m. Kartan koko A4.

Iltapäivän kilpailussa kaikissa sarjoissa mittakaava on 1:4000, käyräväli 2 m. Kartan koko A4.

Kilpailumaasto:

Aamupäivällä lähinnä asuinalueella, puistoja, sekä teitä/katuja. Korkeuserot maltilliset, osalla radoista hieman enemmän, max. 16 metriä.

Iltapäivällä metsässä, jossa jonkin verran polkuja, pururataa. Suurimmat korkeuserot noin 30 metriä. H/D 12 sarjan radat isolta osin puistoja, katuja, ja hieman metsää.

Kielletyt alueet:

Sprintin karttamerkit osoittavat kielletyt ja sallitut alueet kartalla. Karttamerkki määrittelee mistä saa mennä, vaikka este olisi maastossa ylitettävissä. Kertaa

karttamerkit. Kielletyt kadut saa ylittää vain merkityistä ylityspaikoista tielle asetettujen kartioiden välistä. Ylityspaikoissa liikenteenohjaus, sekä valvontaa. Ole varovainen tiellä liikkuessasi.

Kilpailualueella on joitakin tekoaitoja. Aidat on toteutettu punavalkoisella nauhoituksella. Joitakin kiellettyjä kasvillisuusalueita on selkeyden vuoksi vielä korostettu punavalkoisella kielletyn alueen nauhalla (leikattu matalaksi tms.). Näitä valvotaan.














Kielletyillä alueilla liikkuneet kilpailijat hylätään. Turvallisuutta ja sääntöjen noudattamista varten maastossa on kilpailun aikana maastovalvoja. Myös tonttivihreällä merkityt alueet sekä pensaat/pensasaidat ovat luonnollisesti kiellettyjä.

Noudata sprintin sääntöjä (kartta määrää: saa / ei saa mennä), sekä keltaliivisten valvojen mahdollisesti antamia turvallisuus- tms. määräyksiä.

Turvallista kilpailua!

SPRINTTISUUNNISTUS

Kielletyt kohteet kartalla

-  Ylipääsemätön jyrkäne
-  Ylipääsemätön vesialue
-  Ylipääsemätön suo
-  Läpipääsemätön kasvillisuus, pensasaita
-  Sillan tai tunnelin sisäänkäynti (Karttamerkkin voi vain alittaa)
-  Ylipääsemätön / läpipääsemätön muuri tai seinä
-  Ylipääsemätön / läpipääsemätön aita tai kaide
-  Kielletty alue (esim. pihamaa tai kukkapenkki)
-  Rakennus
-  Ylipääsemätön linjakohde (putkilinja)
-  Ylityskielto
-  Kielletty alue
-  Väliaikainen rakennelma tai suljettu alue

Jalkineet:

Aamupäivän kilpailussa EI saa käyttää nastareita. Iltapäivän kilpailussa ne ovat sallittu.

Rastit, leimausjärjestelmä ja kilpailukortit:

Mallirasti on nähtävillä opaspaalulla. Kilpailussa käytetään emit-leimausjärjestelmää. Tarkista kortin toimivuus kilpailukeskuksessa (nollaleimasin). Kilpailukortin voi vuokrata infosta (5 €). Vuokratut kortit palautetaan samaan paikkaan.

Palauttamatta jääneestä kortista peritään 80 €.

Mahdolliset EMIT -muutokset perjantaihin klo 18:00 saakka (mika@laitamaki.fi)

TÄMÄN JÄLKEEN KILPAILUKESKUKSEN INFOSSA!

Lähdöt ja lähtöluettelot:

Aamupäivän lähtö on klo 11:00, ja iltapäivän lähtö klo 14:00. Lähtöluettelot ovat nähtävissä kilpailun www-sivuilla viimeistään torstaina klo 18:00. Lähtöihin on viitoitus opaspaalulta.

Aamupäivän lähtöön matkaa 700 m: H/D12 – H/D85, viitoitus.

Iltapäivän lähtöön matkaa 550 m, H/D12 – H/D85 viitoitus. **Huom! Kulku lähtöön tien oikeaa laitaa pitkin!**

Aamupäivän lähtöpaikalla ei ole WC:tä, eikä varusteiden kuljetusta.

Iltapäivän lähtöpaikan läheisyydessä on WC, ei varusteiden kuljetusta.

Kilpailunumerot, tarkistuslipukkeet ja rastimääritteet:

Kilpailijat käyttävät kilpailunumeroa. Juhlavuoden kunniaksi käytössä vanhat kankaiset kilpailunumerot 80–90 luvun taitteesta. Omat hakaneulat mukaan. Kilpailunumerot ovat noudettavissa kilpailukeskuksesta. Kummassakin kilpailussa sama numero käytössä. Numerot kerätään maalissa pois. Kilpailukortin

tarkistuslipukkeet ovat saatavilla lähtöpaikalla. Irralliset rastimääritteet lähtökarsinassa. Rastimääritteiden kiinnitystarvikkeita ei ole tarjolla. Rastimääritteet on painettu myös karttoihin.

Lähtöjen toiminta H/D 16 – H/D 85

5 min ennen lähtöaikaa kilpailija kutsutaan lähtökarsinaan.

4 min ennen lähtöaikaa emit kirjataan. Kilpailija on itse vastuussa emit-numeronsa oikeellisuudesta.

3 min ennen lähtöaikaa saadaan rastimääritteet.

2 min ennen lähtöaikaa emit nollataan.

1 min ennen lähtöaikaa siirrytään karttojen viereen.

Kartan saa ottaa lähtöhetkellä. Lähdestä on viitoitus K-pisteelle.

Myöhästyneet ilmoittautuvat lähtöalueella olevalle myöhästyneiden toimihenkilölle.

Lähtöjen toiminta H/D 12 – H/D 14

Kilpailukartta annetaan minuutti ennen lähtöä myös sarjoissa H/D14.

5 minuuttia ennen lähtöaikaasi sinut kutsutaan ohjausasemalle, jossa sinulla on 1 minuutti aikaa tutustua kilpailukarttaan. Kartassa on näkyvissä viitoitus ja K-piste (lähtöpiste).

4 min ennen lähtöaikaa emit kirjataan.

3 min ennen lähtöaikaa saadaan rastimääritteet.

2 min ennen lähtöaikaa emit nollataan ja aikaa tutusta kilpailukarttaan, kartassa näkyvissä viitoitus ja K-piste (lähtöpiste).

1 min ennen lähtöaikaa siirrytään karttojen viereen, ja kilpailija saa tutustua karttaansa. Lähdestä on viitoitus K-pisteelle.

Myöhästyneet ilmoittautuvat lähtöalueella olevalle myöhästyneiden toimihenkilölle.

Maali

Sekä aamupäivän, että iltapäivän kilpailuissa etämaali (lähellä kilpailukeskusta).

Viimeiseltä rastilta johtaa viitoitus maaliin. Kilpailussa käytetään maalileimausta.

Maalileimauksen jälkeen kilpailija jatkaa leimantarkastukseen, jossa luetaan

kilpailukortti. Epäselvissä leimaustapauksissa kilpailija siirretään sivuun selvitystä varten. Karttoja ei kerätä pois. Muistakaa reilu kilpailuhenki.

Aamupäivän kilpailussa maali suljetaan viimeisen kilpailijan saavuttua maaliin tai viimeistään klo 13:00. Iltapäivän kilpailussa maali suljetaan viimeisen kilpailijan saavuttua maaliin tai viimeistään klo 16:00.

Keskeyttäneet

Keskeyttänyt kilpailija tulee maaliin, leimaa maalilinjalla ja ilmoittaa keskeyttämisestään kilpailukortin tarkastuksessa.

Tulokset ja palkinnot:

Kilpailun tulokset näkyvät seuran kilpailusivuilla online-tuloksina.

Kilpailussa palkitaan kummankin kilpailun yhteistulosten perusteella sarjojen H/D 21 kolme parasta. Sarjoissa H/D 13–16 kolme parasta, sekä H/D 12 kaikki. Muissa sarjoissa palkitaan vähintään voittaja, palkittavien määrä ilmoitetaan erikseen.

H/D 21 ja H/D 12–16 palkitaan kuuluttujan toimesta, muiden sarjojen palkinnot noudetaan infosta tulosten selvittyä. Palkintoja ei toimiteta jälkikäteen.

Kahvila:

Kilpailukeskuksessa on kahvila. Maksuna käy vain käteinen.

Ensiapu:

Kilpailukeskuksessa on ensiapupiste. Ensiavun yhteyshenkilö Nina Laitamäki, puh. 040 721 6365.

Pesu ja WC:t

Kilpailukeskuksessa ei ole pesupaikkaa. WC:t sisätiloissa kilpailukeskuksessa. Kengät pitää riisua sisätiloissa.

Kuntosuunnistus:

Kummankin kilpailun yhteydessä on kaksi kuntorataa. Ilmoittautuminen, ja maksu (10 €) infoon. Aamupäivän lähdöt klo 11:15 – 12:00. Iltapäivän lähdöt klo 14:15 –

15:00. Kartat saa kisasarjojen lähtöpaikoilta. Lähtö tasaminuutein. Kuntosarjoissa ei ole irrallisia rastimääritteitä.

Matkat ja sarjat:

Huom! Kartan käänö iltapäivän kilpailussa sarjoilla H/D 21, H/D 40–50, H55, H60, H/D 16–20 (katso alla oleva taulukko).

Aamupäivä

Sarjat	Matkat	Rastit
H21	3,77 km	17
H40	3,01 km	13
H45	2,64 km	11
H50	2,64 km	11
H55	2,64 km	11
H60	2,64 km	11
H65	2,47 km	11
H70	2,47 km	11
H75	2,21 km	11
H80	1,53 km	9
H85	1,23 km	8
H20	3,01 km	13
H18	3,01 km	13
H16	2,74 km	14
H14	2,38 km	12
H13	2,38 km	12
H12	1,72 km	11
Kunto 1	2,72 km	13
Kunto 2	2,13 km	11

Sarjat	Matkat	Rastit
D21	3,01 km	13
D40	2,64 km	11
D45	2,47 km	11
D50	2,47 km	11
D55	2,21 km	11
D60	2,21 km	11
D65	2,21 km	11
D70	1,53 km	9
D75	1,53 km	9
D80	1,23 km	8
D85	1,23 km	8
D20	2,74 km	14
D18	2,74 km	14
D16	2,74 km	14
D14	2,38 km	12
D13	2,38 km	12
D12	1,72 km	11

Iltapäivä

Sarjat	Matkat	Rastit	
H21	2,78 km	16	Kartan kääntö
H40	2,30 km	12	Kartan kääntö
H45	2,23 km	12	Kartan kääntö
H50	2,23 km	12	Kartan kääntö
H55	2,23 km	12	Kartan kääntö
H60	2,23 km	12	Kartan kääntö
H65	1,76 km	10	
H70	1,74 km	9	
H75	1,21 km	10	
H80	1,10 km	8	
H85	1,00 km	8	
H20	2,30 km	12	Kartan kääntö
H18	2,30 km	12	Kartan kääntö
H16	1,91 km	11	Kartan kääntö
H14	1,65 km	9	
H13	1,65 km	9	
H12	1,47 km	10	
Kunto 1	2,24 km	14	
Kunto 2	1,30 km	11	

Sarjat	Matkat	Rastit	
D21	2,30 km	12	Kartan kääntö
D40	2,23 km	12	Kartan kääntö
D45	1,76 km	10	Kartan kääntö
D50	1,76 km	10	Kartan kääntö
D55	1,74 km	9	
D60	1,74 km	9	
D65	1,21 km	10	
D70	1,21 km	10	
D75	1,10 km	8	
D80	1,00 km	8	
D85	1,00 km	8	
D20	1,91 km	11	Kartan kääntö
D18	1,91 km	11	Kartan kääntö
D16	1,91 km	11	Kartan kääntö
D14	1,65 km	9	
D13	1,65 km	9	
D12	1,47 km	10	

Mukavaa kilpailupäivää!

Lauttakylän Luja, suunnistusjaosto